

- สำนักปลัดเทศบาล
- กองช่าง
- กองคลัง
- กองศึกษา
- กองสาธารณสุขและสิ่งแวดล้อม

ที่ นม ๐๐๒๓.๑/ว ๐๐๓๖



เทศบาลตำบลบ้านใหม่  
 วันที่ 4 ต.ค / ๒5๖๖  
 วันที่ 4 ต.ค ๖๖  
 เวลา 15.00 น.

สำนักงานส่งเสริมการปกครองท้องถิ่น  
 อำเภอเมืองนครราชสีมา  
 ถนนสรรพสิทธิ์ นม ๓๐๐๐๐

๑ ธันวาคม ๒๕๖๖

กองสาธารณสุขและสิ่งแวดล้อม  
 วันที่ 6/12 / 2566  
 วันที่ 4 ต.ค 2566  
 เวลา 16.20 น.

เรื่อง แจ้งช่องทางการใช้งานข้อมูลภูมิสารสนเทศ (GIS) สิ่งแวดล้อมธรรมชาติและศิลปกรรม  
 เรียน นายกเทศมนตรีตำบล และนายกองค์การบริหารส่วนตำบล ทุกแห่ง  
 สิ่งที่ส่งมาด้วย สำเนาหนังสือจังหวัดนครราชสีมา ที่ นม ๐๐๒๓.๑/ว ๐๐๓๖๗ ลงวันที่ ๒๙ พฤศจิกายน ๒๕๖๖

ด้วยสำนักงานส่งเสริมการปกครองท้องถิ่นอำเภอเมืองนครราชสีมา ได้รับแจ้งจากจังหวัดนครราชสีมา ว่าสำนักงานนโยบายและแผนทรัพยากรธรรมชาติและสิ่งแวดล้อม ได้จัดทำระบบภูมิสารสนเทศด้านทรัพยากรธรรมชาติและสิ่งแวดล้อม (One Map Portal : <https://gis.opep.go.th/>) โดยมีวัตถุประสงค์เพื่อพัฒนาการจัดเก็บข้อมูลภูมิสารสนเทศ (GIS) ให้เป็นระบบมีความน่าเชื่อถือ และสามารถเผยแพร่ข้อมูล Web Map Service (WMS) ให้หน่วยงานต่าง ๆ ทุกภาคส่วนรวมทั้งประชาชนที่สนใจใช้ประโยชน์สามารถเข้าถึงข้อมูลดังกล่าวได้ จึงขอให้องค์กรปกครองส่วนท้องถิ่นประชาสัมพันธ์ช่องทางการใช้งานข้อมูลภูมิสารสนเทศ (GIS) ดังกล่าว แก่ประชาชนในพื้นที่ที่ได้รับทราบข้อมูลโดยทั่วกัน รายละเอียดปรากฏตามสิ่งที่ส่งมาด้วย ทั้งนี้ สามารถ สืบค้นข้อมูลเพิ่มเติม ได้ที่ [www.koratdla.go.th](http://www.koratdla.go.th)

จึงเรียนมาเพื่อโปรดพิจารณาดำเนินการต่อไป

ขอแสดงความนับถือ

เรียน นายกเทศมนตรีตำบลบ้านใหม่  
 เพื่อดำเนินการ  
 (นายชาติ สว่างศรี)  
 ท้องถิ่นอำเภอเมืองนครราชสีมา

ท.จ.อ. ๖๖๖๖๖  
 (จัดรูปใสซอง)  
 หัวหน้าฝ่ายบริหารงานสาธารณสุข

(นายสรกิจ วาปีธรรม)  
 ปลัดเทศบาลตำบลบ้านใหม่

(นางมะลิวัลย์ บางนิ่มน้อย)  
 นายกเทศมนตรีตำบลบ้านใหม่

(นายเพิ่มพูล ยาสุมฺพร)  
 ผู้อำนวยการกองสาธารณสุขและสิ่งแวดล้อม  
 เทศบาลตำบลบ้านใหม่

เรียน นายกเทศมนตรี  
 - ไม่ได้อ่าน  
 - คุยอำเภอเมืองนครราชสีมา  
 ท.จ.อ. ๖๖๖๖๖  
 ใช้งาน ข้อมูล ภูมิสารสนเทศ (GIS)  
 สิ่งแวดล้อม ธรรมชาติและศิลปกรรม

- แจ้งการ ท.จ.อ. ๖๖๖๖๖  
 เรื่อง GIS ต่อไป  
 พิมพ์  
 สำนักงานส่งเสริมการปกครองท้องถิ่นอำเภอ  
 โทร. โทรสาร ๐-๔๔๒๔-๒๕๖๐



เมืองนครราชสีมา  
 ๓๐๐๐ - ๒๕๖๖

(นางสาวกัญญา นิลนิตย)  
 รองปลัดเทศบาลตำบลบ้านใหม่  
 ๕ ๓๐.๖๖



กรมส่งเสริมการค้าระหว่างประเทศ  
เลขที่ 11784  
วันที่ ๓๐ มิ.ย. ๒๕๖๖

ที่ นม ๐๐๒๓.๑/ว ๗/๒๓๓๗

ศาลากลางจังหวัดนครราชสีมา  
ถนนมหาศาลไทย นม ๓๐๐๐๐

๗๙ พฤศจิกายน ๒๕๖๖

เรื่อง แจ้งช่องทางการใช้งานข้อมูลภูมิสารสนเทศ (GIS) สิ่งแวดล้อมธรรมชาติและศิลปกรรม

เรียน นายอำเภอ ทุกอำเภอ นายองค์การบริหารส่วนจังหวัดนครราชสีมา นายกเทศมนตรีนครราชสีมา และนายกเทศมนตรีเมือง ทุกแห่ง

สิ่งที่ส่งมาด้วย สำเนาหนังสือกรมส่งเสริมการปกครองท้องถิ่น ที่ มท ๐๘๒๐.๓/ว ๔๗๓๘ ลงวันที่ ๑๕ พฤศจิกายน ๒๕๖๖ จำนวน ๑ ฉบับ

ด้วยจังหวัดนครราชสีมาได้รับแจ้งจากกรมส่งเสริมการปกครองท้องถิ่นว่า สำนักงานนโยบายและแผนทรัพยากรธรรมชาติและสิ่งแวดล้อม ได้จัดทำระบบภูมิสารสนเทศด้านทรัพยากรธรรมชาติและสิ่งแวดล้อม (One Map Portal : <https://gis.onep.go.th/>) โดยมีวัตถุประสงค์เพื่อพัฒนาการเก็บข้อมูลภูมิสารสนเทศ (GIS) ให้เป็นระบบมีความน่าเชื่อถือ และสามารถเผยแพร่ข้อมูล Web Map Service (WMS) ให้หน่วยงานต่าง ๆ ทุกภาคส่วนรวมทั้งประชาชนที่สนใจใช้ประโยชน์สามารถเข้าถึงข้อมูลดังกล่าวได้ สำนักงานนโยบายและแผนทรัพยากรธรรมชาติและสิ่งแวดล้อม จึงขอประชาสัมพันธ์ช่องทางการใช้งานข้อมูลภูมิสารสนเทศ (GIS) สิ่งแวดล้อมธรรมชาติและศิลปกรรม เพื่อเป็นข้อมูลเชิงแผนที่ประกอบการบริหารจัดการโครงการต่าง ๆ ที่เกี่ยวข้องกับสิ่งแวดล้อมธรรมชาติและศิลปกรรม

จังหวัดนครราชสีมา จึงขอแจ้งให้องค์การปกครองส่วนท้องถิ่นประชาสัมพันธ์ช่องทางการใช้งานข้อมูลภูมิสารสนเทศ (GIS) ดังกล่าว แก่ประชาชนในพื้นที่ที่ได้รับทราบข้อมูลโดยทั่วกัน หากต้องการสอบถามข้อมูลเพิ่มเติมโปรดติดต่อกองจัดการสิ่งแวดล้อมธรรมชาติและศิลปกรรม สำนักงานนโยบายและแผนทรัพยากรธรรมชาติและสิ่งแวดล้อม โทรศัพท์ ๐ ๒๒๖๕ ๖๕๘๑ รายละเอียดปรากฏตามสิ่งที่ส่งมาด้วย ทั้งนี้ สามารถสืบค้นรายละเอียดเพิ่มเติมได้ที่ [www.koratdla.go.th](http://www.koratdla.go.th)

จึงเรียนมาเพื่อทราบและดำเนินการ สำหรับอำเภอให้แจ้งเทศบาลตำบลและองค์การบริหารส่วนตำบลในพื้นที่ทราบและดำเนินการด้วย

เรียน ที่ อ. ก. ๑๖๒๓.๑/ว ๗/๒๓๓๗ ลงวันที่ ๑๕ พฤศจิกายน ๒๕๖๖  
- โทรสารแจ้ง อบจ. นครราชสีมา  
- โทรสารแจ้ง อบจ. นครราชสีมา  
- โทรสารแจ้ง อบจ. นครราชสีมา  
ประสานงาน

ขอแสดงความนับถือ

(นายรินทร์ ทองสุข)


รองผู้ว่าราชการจังหวัด ปฏิบัติราชการแทน  
ผู้ว่าราชการจังหวัดนครราชสีมา

นายอำเภอ  
นายอำเภอ  
สำนักงานส่งเสริมการค้าระหว่างประเทศ นครราชสีมา

สำนักงานส่งเสริมการปกครองท้องถิ่นจังหวัด  
ฝ่ายบริหารทั่วไป  
โทร ๐๔๔-๒๔๕๕๒๐  
ทน.สมถวิล / วิริยา

(นายรินทร์ ทองสุข)





ขั้นตอนการใช้งานระบบภูมิสารสนเทศด้านทรัพยากรธรรมชาติและสิ่งแวดล้อม  
ของสำนักงานนโยบายและแผนทรัพยากรธรรมชาติและสิ่งแวดล้อม

ที่ นม ๐๐๒๓.๑/ว ๗๒๓๗



ศาลากลางจังหวัดนครราชสีมา  
ถนนมหาไทย นม ๓๐๐๐๐

๗๙ พฤศจิกายน ๒๕๖๖

เรื่อง แจ้งช่องทางการใช้งานข้อมูลภูมิสารสนเทศ (GIS) สิ่งแวดล้อมธรรมชาติและศิลปกรรม

เรียน นายอำเภอ ทุกอำเภอ นายกองค้การบริหารส่วนจังหวัดนครราชสีมา นายกเทศมนตรีนครราชสีมา  
และนายกเทศมนตรีเมือง ทุกแห่ง

สิ่งที่ส่งมาด้วย สำเนาหนังสือกรมส่งเสริมการปกครองท้องถิ่น ที่ มท ๐๘๒๐.๓/ว ๔๗๓๘  
ลงวันที่ ๑๕ พฤศจิกายน ๒๕๖๖

จำนวน ๑ ฉบับ

ด้วยจังหวัดนครราชสีมาได้รับแจ้งจากกรมส่งเสริมการปกครองท้องถิ่นว่า สำนักงานนโยบาย  
และแผนทรัพยากรธรรมชาติและสิ่งแวดล้อม ได้จัดทำระบบภูมิสารสนเทศด้านทรัพยากรธรรมชาติ  
และสิ่งแวดล้อม (Onep Map Portal : <https://gis.opep.go.th/>) โดยมีวัตถุประสงค์เพื่อพัฒนาการจับเก็บ  
ข้อมูลภูมิสารสนเทศ (GIS) ให้เป็นระบบมีความน่าเชื่อถือ และสามารถเผยแพร่ข้อมูล Web Map Service  
(WMS) ให้หน่วยงานต่าง ๆ ทุกภาคส่วนรวมทั้งประชาชนที่สนใจใช้ประโยชน์สามารถเข้าถึงข้อมูลดังกล่าวได้  
สำนักงานนโยบายและแผนทรัพยากรธรรมชาติและสิ่งแวดล้อม จึงขอประชาสัมพันธ์ช่องทางการใช้งาน  
ข้อมูลภูมิสารสนเทศ (GIS) สิ่งแวดล้อมธรรมชาติและศิลปกรรม เพื่อเป็นข้อมูลเชิงแผนที่ประกอบ  
การบริหารจัดการโครงการต่าง ๆ ที่เกี่ยวข้องกับสิ่งแวดล้อมธรรมชาติและศิลปกรรม

จังหวัดนครราชสีมา จึงขอแจ้งให้องค์กรปกครองส่วนท้องถิ่นประชาสัมพันธ์ช่องทางการใช้งาน  
ข้อมูลภูมิสารสนเทศ (GIS) ดังกล่าว แก่ประชาชนในพื้นที่ให้รับทราบข้อมูลโดยทั่วกัน หากต้องการสอบถาม  
ข้อมูลเพิ่มเติมโปรดติดต่อกองจัดการสิ่งแวดล้อมธรรมชาติและศิลปกรรม สำนักงานนโยบายและแผน  
ทรัพยากรธรรมชาติและสิ่งแวดล้อม โทรศัพท์ ๐ ๒๒๖๕ ๖๕๘๑ รายละเอียดปรากฏตามสิ่งที่ส่งมาด้วย  
ทั้งนี้ สามารถสืบค้นรายละเอียดเพิ่มเติมได้ที่ [www.koratdla.go.th](http://www.koratdla.go.th)

จึงเรียนมาเพื่อทราบและดำเนินการ สำหรับอำเภอให้แจ้งเทศบาลตำบลและองค์การบริหาร  
ส่วนตำบลในพื้นที่ทราบและดำเนินการด้วย

ขอแสดงความนับถือ

(นายสมิทธิ์ ทองสุข)  
รองผู้ว่าราชการจังหวัด ปฏิบัติราชการแทน  
ผู้ว่าราชการจังหวัดนครราชสีมา

สำนักงานส่งเสริมการปกครองท้องถิ่นจังหวัด  
ฝ่ายบริหารทั่วไป  
โทร ๐๔๔-๒๔๕๕๒๐  
หน.สมถวิล / วิริยา



- ฝ่ายบริหารทั่วไป  กลุ่มงานมาตรฐาน  
 กลุ่มงานส่งเสริม  กลุ่มงานกฎหมาย  
 กลุ่มงานการเงิน  กลุ่มงานบริการสาธารณะ



สำนักงานส่งเสริมการปกครองท้องถิ่น  
จังหวัดนครราชสีมา  
รับที่..... ๒๖๐/๒.....  
วันที่..... ๒๐ พ.ย. ๒๕๖๖.....  
เวลา.....

ที่ มท ๐๘๒๐.๓/๕๗๓๘

กรมส่งเสริมการปกครองท้องถิ่น  
ถนนนครราชสีมา เขตดุสิต กทม. ๑๐๓๐๐

๑๕ พฤศจิกายน ๒๕๖๖

เรื่อง แจ้งช่องทางการใช้งานข้อมูลภูมิสารสนเทศ (GIS) สิ่งแวดล้อมธรรมชาติและศิลปกรรม  
เรียน ผู้ว่าราชการจังหวัด ทุกจังหวัด

สิ่งที่ส่งมาด้วย สำเนาหนังสือสำนักงานนโยบายและแผนทรัพยากรธรรมชาติและสิ่งแวดล้อม  
ที่ ทส ๑๐๐๓.๓/ว ๒๑๕๗๐ ลงวันที่ ๖ พฤศจิกายน ๒๕๖๖ จำนวน ๑ ชุด

ด้วยกรมส่งเสริมการปกครองท้องถิ่นได้รับแจ้งจากสำนักงานนโยบายและแผนทรัพยากรธรรมชาติและสิ่งแวดล้อม ว่า ได้จัดทำระบบภูมิสารสนเทศด้านทรัพยากรธรรมชาติและสิ่งแวดล้อม (One Map Portal : <https://gis.opep.go.th/>) โดยมีวัตถุประสงค์เพื่อพัฒนาการจัดเก็บข้อมูลภูมิสารสนเทศ (GIS) ให้เป็นระบบ มีความน่าเชื่อถือ และสามารถเผยแพร่ข้อมูล Web Map Service (WMS) ให้หน่วยงานต่าง ๆ ทุกภาคส่วน รวมทั้งประชาชนที่สนใจใช้ประโยชน์สามารถเข้าถึงข้อมูลดังกล่าวได้ สำนักงานนโยบายและแผนทรัพยากรธรรมชาติและสิ่งแวดล้อม จึงขอประชาสัมพันธ์ช่องทางการใช้งานข้อมูลภูมิสารสนเทศ (GIS) สิ่งแวดล้อมธรรมชาติและศิลปกรรม เพื่อเป็นข้อมูลเชิงแผนที่ประกอบการบริหารจัดการโครงการต่าง ๆ ที่เกี่ยวข้องกับสิ่งแวดล้อมธรรมชาติและศิลปกรรม

กรมส่งเสริมการปกครองท้องถิ่นจึงขอความร่วมมือจังหวัดแจ้งให้องค์กรปกครองส่วนท้องถิ่น ประชาสัมพันธ์ช่องทางการใช้งานข้อมูลภูมิสารสนเทศ (GIS) สิ่งแวดล้อมธรรมชาติและศิลปกรรม แก่ประชาชนในพื้นที่ให้รับทราบข้อมูลโดยทั่วกัน หากต้องการสอบถามข้อมูลเพิ่มเติมโปรดติดต่อ กองจัดการสิ่งแวดล้อมธรรมชาติและศิลปกรรม สำนักงานนโยบายและแผนทรัพยากรธรรมชาติและสิ่งแวดล้อม โทรศัพท์ ๐ ๒๒๖๕ ๖๕๘๑ รายละเอียดปรากฏตามสิ่งที่ส่งมาด้วย

จึงเรียนมาเพื่อโปรดพิจารณา

ขอแสดงความนับถือ

(นายพิรพัฒน์ ศรีกิ่งพล)

รองอธิบดี ปฏิบัติราชการแทน  
อธิบดีกรมส่งเสริมการปกครองท้องถิ่น

กองสิ่งแวดล้อมท้องถิ่น

กลุ่มงานทรัพยากรธรรมชาติและศิลปกรรม

โทร. ๐-๒๒๔๔-๔๐๐๐ ต่อ ๒๑๑๓

ไปรษณีย์อิเล็กทรอนิกส์ nsdivision.dla@gmail.com

ผู้ประสานงาน นายพิรวิทย์ พงศ์สุรชีวิน โทร. ๐๘๑-๔๐๓-๕๖๘๓



ที่ ทส ๑๐๐๓.๓/ว ๒๑๕๗๐

สำนักงานนโยบายและแผน  
ทรัพยากรธรรมชาติและสิ่งแวดล้อม  
๑๑๘/๑ อาคารทิปโก้ ๒ ถนนพระรามที่ ๖  
แขวงพญาไท เขตพญาไท กรุงเทพฯ ๑๐๕๐๐

๒ พฤศจิกายน ๒๕๖๖

616P3.

เรื่อง แจ้งช่องทางการใช้งานข้อมูลภูมิสารสนเทศ (GIS) สิ่งแวดล้อมธรรมชาติและศิลปกรรม  
เรียน อธิบดีกรมส่งเสริมการปกครองท้องถิ่น

สิ่งที่ส่งมาด้วย ขั้นตอนการใช้งานระบบภูมิสารสนเทศด้านทรัพยากรธรรมชาติและสิ่งแวดล้อมของสำนักงาน  
นโยบายและแผนทรัพยากรธรรมชาติและสิ่งแวดล้อม (Onep Map Portal)

ด้วยสำนักงานนโยบายและแผนทรัพยากรธรรมชาติและสิ่งแวดล้อม ได้จัดทำระบบ  
ภูมิสารสนเทศด้านทรัพยากรธรรมชาติและสิ่งแวดล้อม (Onep Map Portal : <https://gis.onep.go.th/>)  
โดยมีวัตถุประสงค์เพื่อพัฒนาการจัดเก็บข้อมูลภูมิสารสนเทศ (GIS) ให้เป็นระบบ มีความน่าเชื่อถือ และสามารถ  
เผยแพร่ข้อมูล Web Map Service (WMS) ให้หน่วยงานต่างๆทุกภาคส่วน รวมทั้งประชาชนผู้สนใจใช้ประโยชน์  
สามารถเข้าถึงข้อมูลดังกล่าวได้

สำนักงานนโยบายและแผนทรัพยากรธรรมชาติและสิ่งแวดล้อมจึงขอประชาสัมพันธ์ช่องทาง  
การใช้งานข้อมูลภูมิสารสนเทศ (GIS) สิ่งแวดล้อมธรรมชาติและศิลปกรรม เพื่อเป็นข้อมูลเชิงแผนที่ประกอบการ  
บริหารจัดการโครงการต่างๆ ที่เกี่ยวข้องกับสิ่งแวดล้อมธรรมชาติและศิลปกรรม โดยสำนักงานนโยบายฯ  
ได้จัดทำขั้นตอนการใช้งานดังกล่าว รายละเอียดตามสิ่งที่ส่งมาด้วย

จึงเรียนมาเพื่อโปรดทราบ

ขอแสดงความนับถือ

(นายชิตชนก สุขมงคล)

รองเลขาธิการฯ ปฏิบัติราชการแทน

เลขาธิการสำนักงานนโยบายและแผนทรัพยากรธรรมชาติและสิ่งแวดล้อม

กองส่งเสริมและคุ้มครอง	เลขที่	3468
กรมส่งเสริมการปกครองท้องถิ่น	วันที่	8 พ.ย. 2566
	เวลา	


กองจัดการสิ่งแวดล้อมธรรมชาติและศิลปกรรม

โทร. ๐ ๒๒๖๕ ๖๕๘๑ - ๒ โทรสาร ๐ ๒๒๖๕ ๖๕๗๘

ไปรษณีย์อิเล็กทรอนิกส์ saraban@onep.go.th

cc : envsite.saraban@onep.go.th





ขั้นตอนการใช้งานระบบภูมิสารสนเทศด้านทรัพยากรธรรมชาติและสิ่งแวดล้อม  
ของสำนักงานนโยบายและแผนทรัพยากรธรรมชาติและสิ่งแวดล้อม

ขั้นตอนการใช้งานระบบภูมิสารสนเทศด้านทรัพยากรธรรมชาติ  
และสิ่งแวดล้อม  
ของสำนักงานนโยบายและแผนทรัพยากรธรรมชาติและ  
สิ่งแวดล้อม  
(Onep Map Portal)  
(การเชื่อมโยงข้อมูล WMS ด้านสิ่งแวดล้อมธรรมชาติและ  
ศิลปกรรม)

<https://gis.onep.go.th/>

พฤศจิกายน 2566



ขั้นตอนการใช้งานระบบภูมิสารสนเทศด้านทรัพยากรธรรมชาติและสิ่งแวดล้อมของสำนักงานนโยบายและ  
แผนทรัพยากรธรรมชาติและสิ่งแวดล้อม (Onep Map Portal)

1. เข้าไปที่ <https://gis.onep.go.th/>
2. เข้าไปที่เมนู "Open Data"



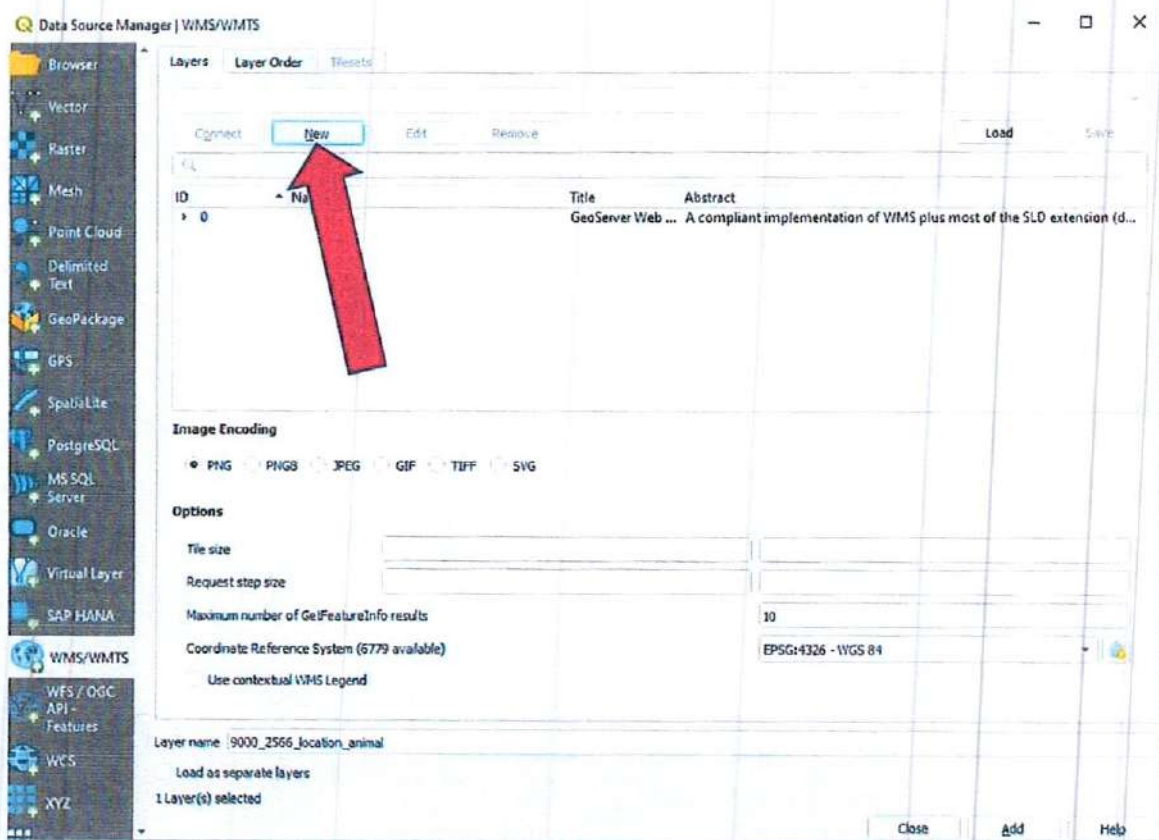
3. เลือกชั้นข้อมูล แล้วคลิกลูกศรสีเหลี่ยมด้านล่างฝั่งขวา







### 6. คลิกที่ "NEW"



7. ช่อง "Name" ให้ตั้งชื่อได้ตามสะดวก
8. ช่อง "URL" ให้นำ URL ที่ Copy จากข้อ 4 วางลงไป แล้วคลิก OK

Create a New WMS/WMTS Connection ตั้งชื่อตาม  
สะดวก ×

**Connection Details**

Name  ←

URL  ↑

**Authentication**

Configurations  Basic

Choose or create an authentication configuration

←

Configurations store encrypted credentials in the QGIS authentication database.

**HTTP Headers**

Referer

▶ **Advanced**

**WMS/WMTS Options**

WMS DPI-Mode

WMTS server-side tile pixel ratio

Ignore GetMap/GetTile/GetLegendGraphic URI reported in capabilities

Ignore GetFeatureInfo URI reported in capabilities

Ignore reported layer extents

Ignore axis orientation (WMS 1.3/WMTS)

Invert axis orientation

Smooth pixmap transform

คลิก ok



9. คลิก "Connect" จะปรากฏชั้นข้อมูลแผนที่ทั้งหมด

คลิก "Connect"

ชั้นข้อมูลแผนที่

ID	Name	Title	Abstract
1	9000_2566_Dent	9000_2566_Dent	...
3	9000_2566_Dent_fungi	9000_2566_Dent...	...
5	9000_2566_Dent_plant	9000_2566_Dent...	...
7	9000_2566_EAAPP	9000_2566_EAAPP	...
9	9000_2566_culturalenvifinal	9000_2566_cult...	...
11	9000_2566_ecoplan4326	9000_2566_ecop...	...
13	9000_2566_eia	9000_2566_eia	...
15	9000_2566_environment	9000_2566_envir...	...
17	9000_2566_greanarea	9000_2566_grea...	...
19	9000_2566_location_animal	9000_2566_locat...	...

Options

Image Encoding:  PNG  PNG8  JPEG  GIF  TIFF  SVG

File size:

Request step size:

Maximum number of GetFeatureInfo results: 10

Coordinate Reference System: EPSG:4326 - WGS 84

Use contextual WMS Legend

Layer name:

Load as separate layers

Select layer(s):

Close Add Help

10. เลือกชั้นข้อมูลที่น่าสนใจ และคลิก “ADD” ด้านล่าง เพื่อแสดงผลบนแผนที่

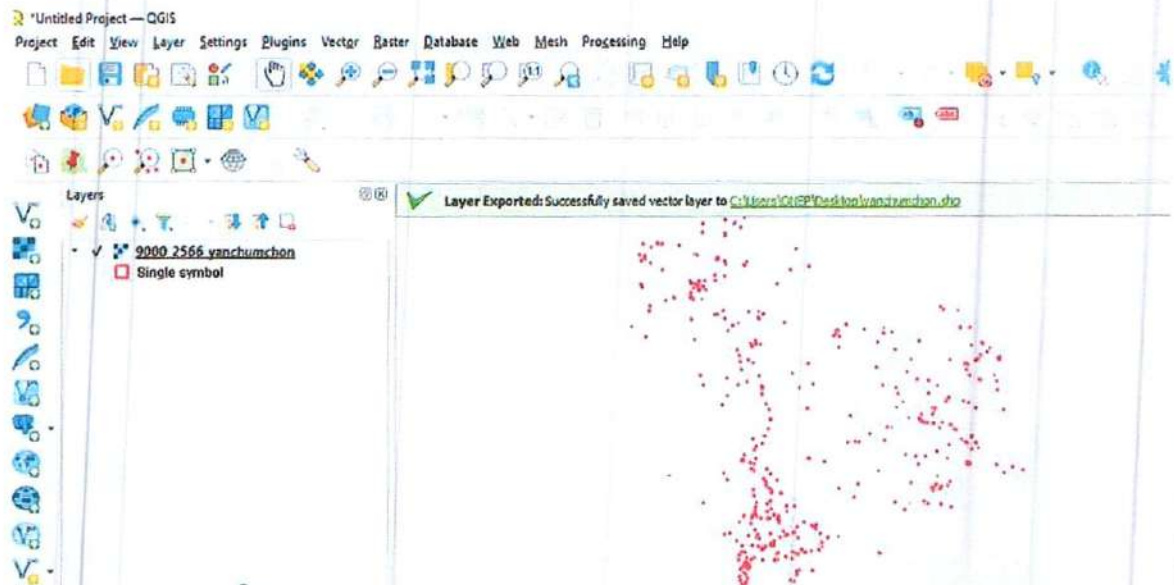
เลือกชั้นข้อมูลที่น่าสนใจ

ID	Name	Title	Abstract
19	9000_2566_location_animal	9000_2566_location_animal	
23	9000_2566_prjkn	9000_2566_prjkn	
25	9000_2566_protectedarea	9000_2566_protectedarea	
27	9000_2566_tentativelistfinal	9000_2566_tentativelistfinal	
29	9000_2566_wastedisposal	9000_2566_wastedisposal	
31	9000_2566_wastewaterreatment	9000_2566_wastewaterreatment	
33	9000_2566_worldheritagesitefinal	9000_2566_worldheritagesitefinal	
35	9000_2566_wsc	9000_2566_wsc	
37	9000_2566_yanchumchon	9000_2566_yanchumchon	
40	prct_npik	prct_npik	

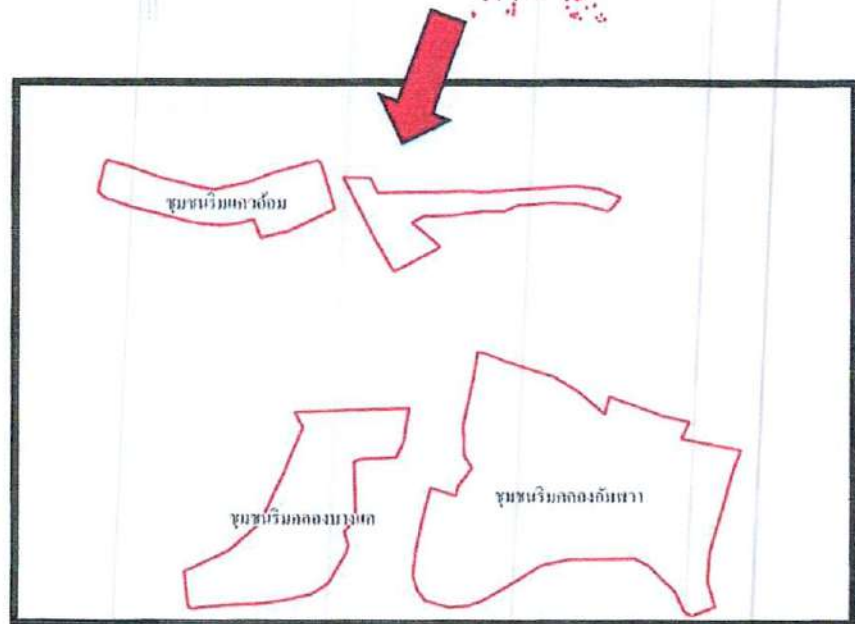
คลิก ADD



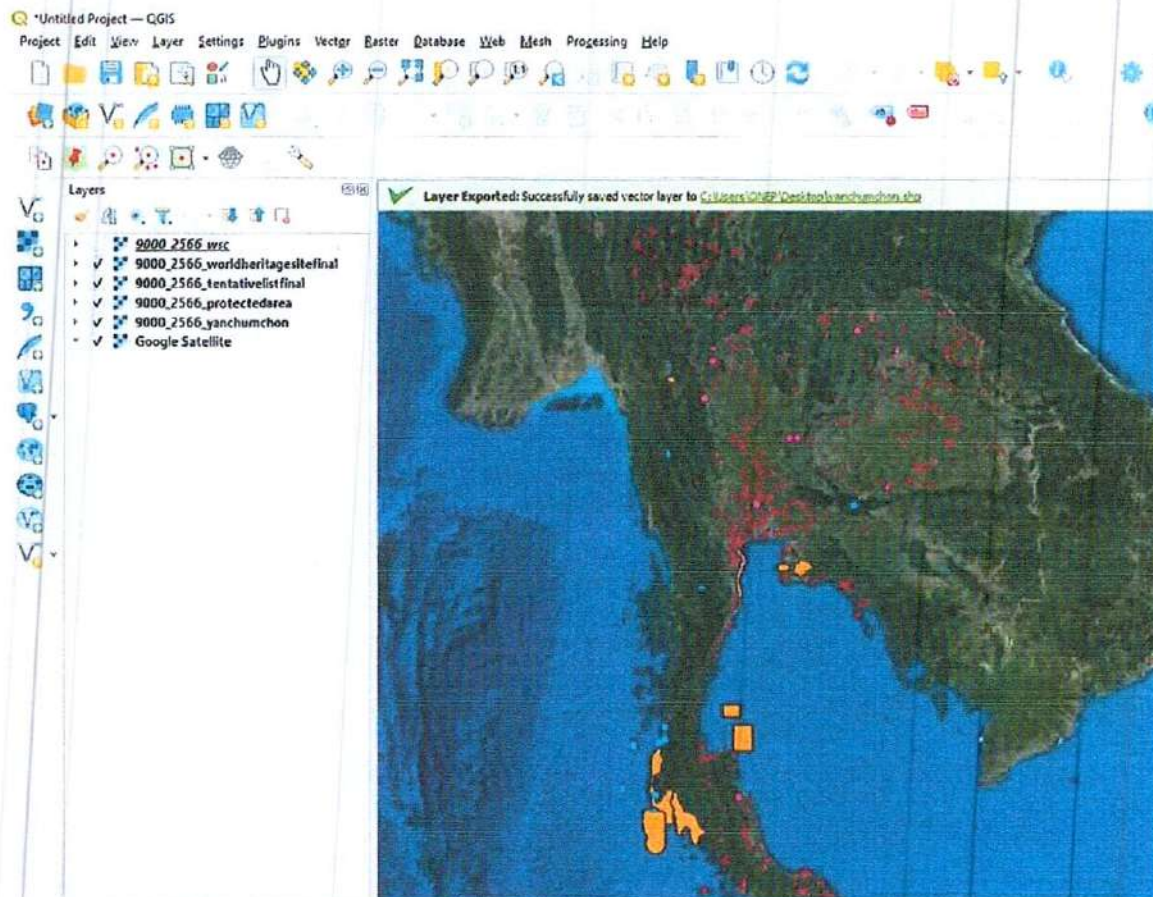
### 11. จะปรากฏชั้นข้อมูลตามที่เลือก แสดงบนหน้าแผนที่



ข้อมูลย่าน  
ชุมชนเก่า



## 12.สามารถนำชั้นข้อมูลต่างๆ จาก WMS หรือข้อมูลของท่าน ซ้อนทับเพื่อการวิเคราะห์ได้



แหล่งมรดกทางวัฒนธรรม ที่บรรจุในรายชื่อเบื้องต้นศูนย์มรดกโลก



แหล่งมรดกทางธรรมชาติ ที่บรรจุในรายชื่อเบื้องต้นศูนย์มรดกโลก



ย่านชุมชนเก่า



พื้นที่คุ้มครองสิ่งแวดล้อม